



ÍNDEX

Continguts

1. Introducció	4
2. Caracterització explotacions	4
2.1. Estructura	5
2.2. Règim de tinència	6
2.3. Caracterització titular explotació.....	6
2.4. Gestió explotació	8
2.5. Formació agrària	8
3. Cultius.....	10
3.1. Disponibilitat d'aigua	10
3.2. Superfície cultius.....	10
3.3. Distribució de les explotacions al terme de Guimerà	12
3.4. Maneig de les explotacions	14
4. Maquinària	17
5. Model d'enquesta	18

Taules

Taula 1 - Classificació de les explotacions segons personalitat jurídica	4
Taula 2 - Classificació de les explotacions segons la seva extensió	5
Taula 3 - Règim de tinència de les explotacions	6
Taula 4 - Dedicació del temps de treball del titular de les explotacions	7
Taula 5 - Superfície destinada a la producció dels diferents cultius de la zona dels agricultors i ramaders del municipi enquestats l'any 2012.....	10
Taula 6 - Superfícies mitjanes destinades a cada cultiu per un pagès del municipi	11
Taula 7 – Dosis mitjanes aplicades en la fertilització a fons i a cobertura mitjançant adob orgànic i inorgànic respectivament.....	16
Taula 8 - Nombre de tractors, recol·lectores cereals, i sembradora directa i indirecta total del enquestats.....	17
Taula 9 - Nombre de paraigües i paraigües amb vibrador totals dels enquestats	17
Taula 10 - Nombre d'aplicador de fitosanitaris i d'herbicides totals dels enquestats	17

Gràfics

Gràfic 1 - Classificació del nombre d'explotacions amb terres segons la seva superfície en hectàrees	5
Gràfic 2 – Població de residència habitual dels agricultors i ramaders enquestats	6
Gràfic 3 – Nombre d'explotacions segons l'edat dels titulars de les explotacions amb dedicació exclusiva a l'agricultura o bé conjuntament amb la ramaderia.....	7
Gràfic 4 – Nombre d'explotacions segons el tipus de gestió de l'explotació	8
Gràfic 5 – Nombre d'explotacions segons la formació agrària del propietari de l'explotació i edat	9
Gràfic 6 – Explotacions les quals disposen d'alguna parcel·la amb sistema de reg	10
Gràfic 7 – Percentatges que representa cada tipus de cultiu.....	11
Gràfic 8 – Cultiu majoritari realitzats pels pagesos del municipi.....	11
Gràfic 9 – Distribució de les parcel·les d'una mateixa explotació en els diferents polígons del terme	14
Gràfic 10 – Agricultors que tenen control de camp per part de la tècnica de la cooperativa en algunes parcel·les de les seves explotacions.	14
Gràfic 11 – Agricultors que han realitzat anàlisis de sòl.....	15
Gràfic 12 – Lloc d'obtenció dels fitosanitaris utilitzats en les explotacions	16



Imatge

Imatge 1 – Terme de Guimerà amb els polígons amb els quals s'estructura..... .13



1. Introducció

En el següent annex es realitza la comparació de les dades exposades en l'annex número 1 en l'apartat 3.2. Agricultura, que es tracta majoritàriament de dades del cens agrari del 2009, amb dades obtingudes, com a treball de camp, a partir de la realització de 20 enquestes a agricultors i ramaders del municipi.

L'elecció dels agricultors enquestats s'ha realitzat a partir de la coneixença de la població del municipi. Els criteris en la seva elecció han estat principalment que fossin agricultors i ramaders que es dediquessin exclusivament a l'agricultura o a la ramaderia, i a nivell del municipi, que la extensió de les seves explotacions fos variable.

Tota la informació que s'exposa a continuació, és a dir, els gràfics i les taules, ha estat extreta de les enquestes. Les dades pertanyents tant a les extensions de les explotacions exposades, com a la superfície conreada per a cada tipus de cultius són orientatives, ja que s'ha demanat dades aproximades sobre l'extensió que formava part de cada explotació, tant en les terres en propietat com en règim de parcel·la.

2. Caracterització explotacions

S'ha realitzat l'anàlisi de 20 explotacions que representen unes 1140,91 hectàrees de les 2008,82 hectàrees que consta el terme de Guimerà, és a dir, de pràcticament el 57 %.

Del total de 20 enquestat, 5 combinen l'activitat agrícola amb la ramadera. Aquestes explotacions ramaderes inclouen les espècies animals dels porcs, pollastres i galls d'indi. I en el cas d'un enquestat l'explotació ramadera no es troba en el municipi.

Taula 1 - Classificació de les explotacions segons personalitat jurídica (Elaboració pròpia)

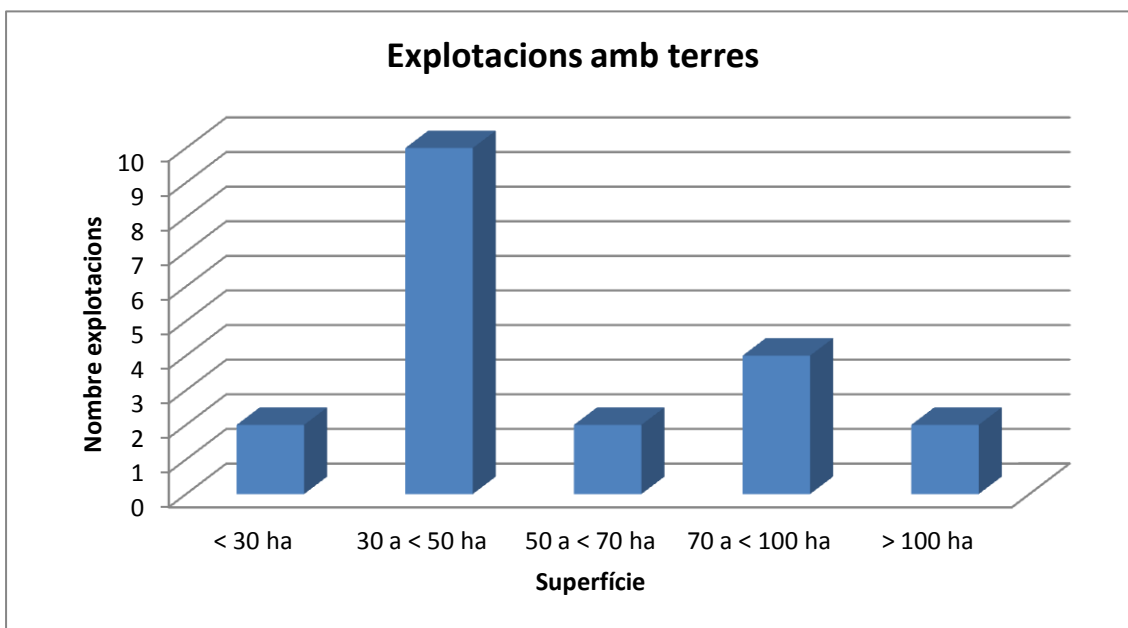
Agricultura		Agricultura i ramaderia	
Nombre d'explotacions	Superfície total (ha)	Nombre d'explotacions	Superfície total (ha)
15	921,15	5	219,76

La superfície de les explotacions que combinen ambdós activitats representa el 19 % de la superfície total. Aquest fet és molt similar a l'observat en la taula 12 de l'annex 1, ja que aquestes explotacions representen el 23 % de superfície total.



2.1. Estructura

La distribució de les explotacions segons la seva superfície és la següent:



Gràfic 1 - Classificació del nombre d'explotacions amb terres segons la seva superfície en hectàrees (Elaboració pròpia)

Per donar aquesta la informació més detallada sobre l'extensió de les explotacions s'adjunta la taula següent:

Taula 2 - Classificació de les explotacions segons la seva extensió (Elaboració pròpia)

< 30 ha		30 a < 50 ha		50 a < 70 ha		70 a < 100 ha		>100 ha	
Núm.	ha	Núm.	ha	Núm.	ha	Núm.	ha	Núm.	ha
2	47,98	10	394,32	2	118,71	4	341,5	2	238,4

El 50 % de les explotacions enquestades tenen una extensió de 50 a menys de 70 hectàrees, seguida per les de 70 a menys de 100 hectàrees que representen el 20 %, i els altres rangs d'extensió representa cadascun el 10 %.

En la taula 13 de l'annex 1 s'engloba el rang d'extensió de 20 a menys de 50 hectàrees, que representa el 27 % de les explotacions, en aquest cas resultar ser el 60 % de les explotacions, i en l'extensió de 50 a menys de 100 hectàrees és el 13 %, que en els resultats de les enquestes representa el 30 %.

Per tant, hi ha discrepància en els resultats obtinguts.



2.2. Règim de tinència

Respecte el règim de tinència s'observa que tots els agricultors enquestats gestionen les parcel·les dels quals ells en són els titulars, i tots també realitzen la gestió d'altres parcel·les les quals estan sota el règim de parceria.

Taula 3 - Règim de tinència de les explotacions (Elaboració pròpia)

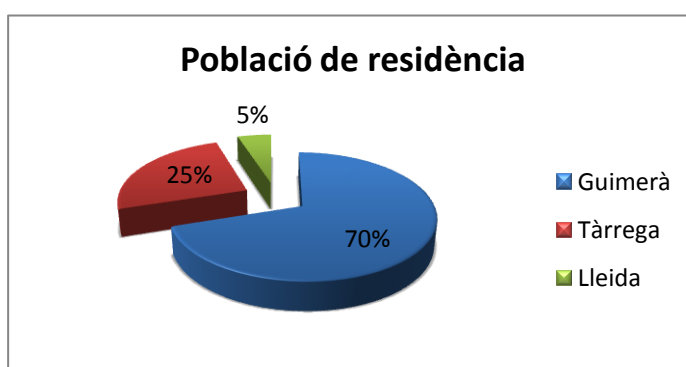
Propietat del titular		Parceria o altres règims de tinència	
Nombre d'explotacions	Superfície (ha)	Nombre d'explotacions	Superfície (ha)
20	422,14	20	718,77

Del total d'enquestats, la superfície gestionada pel mateix titular representa el 37 %, i el 63 % restant representa la superfície en règim de parceria.

Els resultats obtinguts en la taula 13 de l'annex 1, s'observa que la superfície que es correspon tant al règim de tinència del propietat del titular com el de parceria representa el 40 i 42 % respectivament.

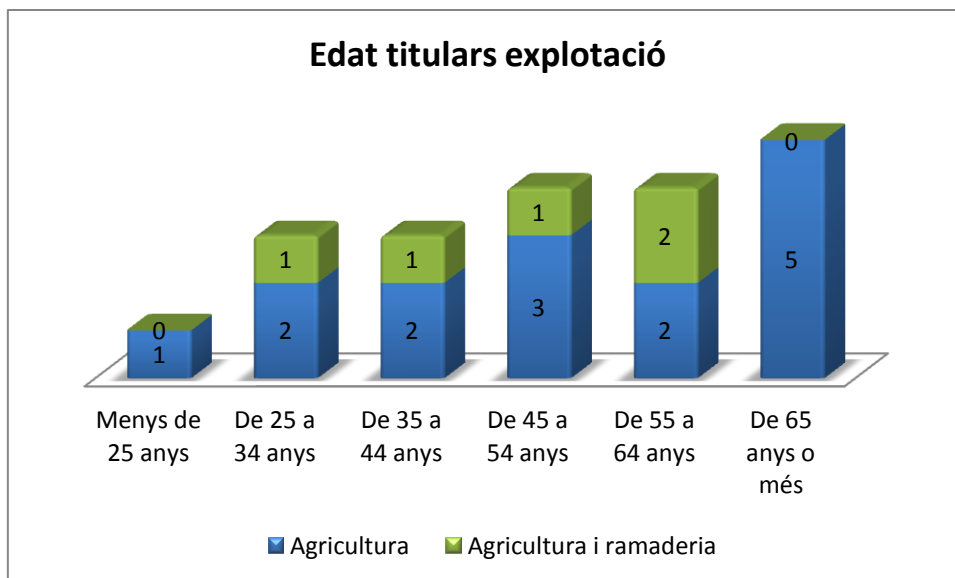
2.3. Caracterització titular explotació

El municipi habitual de residència dels enquestats s'exposa en el gràfic següent, en que s'observa que la majoria dels agricultors i ramaders del municipi resideixen en el poble, i una part no menys significativa a la capital de comarca, que és Tàrrrega.



Gràfic 2 – Població de residència habitual dels agricultors i ramaders enquestats (Elaboració pròpia)

L'edat dels titulars de les explotacions, en que tots els enquestats han estat homes, en que hi ha més agricultors és de 65 anys o més, representant el 25 %, els dos rangs inferiors següents de 55 a 64 anys, i de 45 a 54 anys representen el 20 % cadascun, els rangs d'edat de 35 a 44 anys, i de 25 a 34 anys el 15 % cadascun. I és el 5 %, que resultar ser només un enquestat, té menys de 25 anys.



Gràfic 3 – Nombre d’explotacions segons l’edat dels titulars de les explotacions amb dedicació exclusiva a l’agricultura o bé conjuntament amb la ramaderia (Elaboració pròpia)

En el gràfic 11 de l’annex 1 també s’observa una majoria d’agricultors de 65 anys o més, els rangs d’edat compresos entre els 35 i 64 anys presenten valors similars, i el rang de 25 a 34 anys és en el que s’observa menys titulars d’explotacions.

El temps del titular dedicat a les explotacions s’exposa en la taula següent:

Taula 4 - Dedicació del temps de treball del titular de les explotacions (Elaboració pròpia)

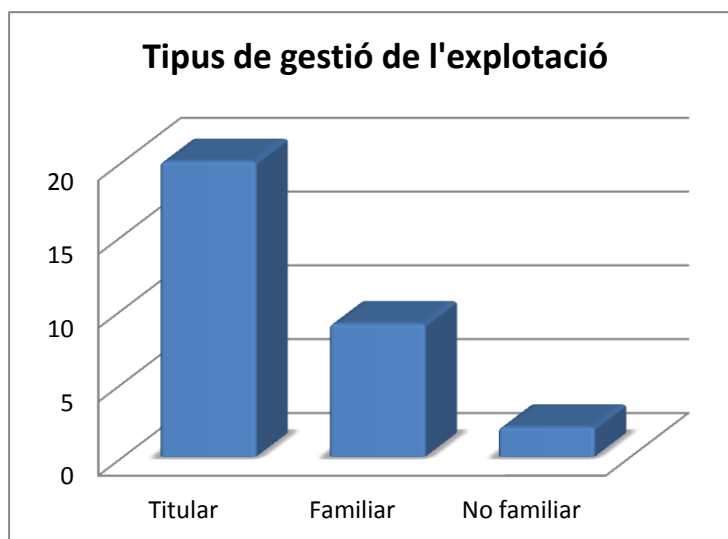
Dedicació terres (hores/dia)			
Pròpies		Parceria	
Hivern	Estiu	Hivern	Estiu
7,4	8,6	7,4	8,6

En la taula s’ha diferenciat les hores dedicades durant els mesos d’hivern, en que el treball al camp és menor, i els mesos d’estiu, en que augmenta notablement el treball al camp degut principalment a la recol·lecta del cereal. El temps de dedicació durant tots els dies de l’any es pot considerar que és de jornada completa, tot hi que s’ha de tenir en compte que no tots els dies d’hivern es treballa, i en els mesos d’estiu es treballa també als caps de setmana durant l’època de la recol·lecta.



2.4. Gestió explotació

La gestió de l'explotació es realitza majoritàriament pel titular. La mà d'obra familiar representa pràcticament el 50 %, i la no familiar és poc significativa, ja que només representa el 10 %.



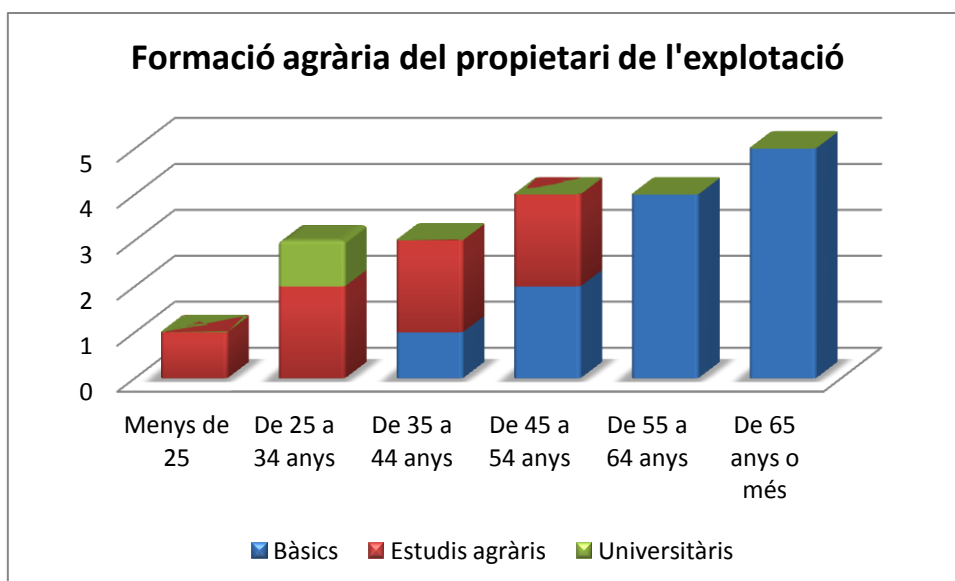
Gràfic 4 – Nombre d'explotacions segons el tipus de gestió de l'explotació (Elaboració pròpia)

Aquest fet també s'observa en el gràfic 12 de l'annex 1, en que s'observa que el titular és el que sempre realitza la gestió de l'explotació. Entre aquestes vint explotacions, n'hi ha 9 en que un familiar ajuda al titular de l'explotació, i només dos explotacions de les 20 entrevistades hi ha una persona externa que realitza la gestió de l'explotació juntament amb el titular.

2.5. Formació agrària

En quan a la formació adquirida pels diferents enquestats s'observa una clara tendència a la major formació dels pagesos. Ja que els pagesos amb edat més avançada no tenen cap tipus de formació agrària, i per tant, realitzen la pagesia des de l'experiència pròpia adquirida.

Els agricultors de menys de 25 anys a 34 anys tots han tingut algun tipus de formació, i aquesta formació es veu disminuïda a partir dels agricultors de 35 anys d'edat.



Gràfic 5 – Nombre d'explotacions segons la formació agrària del propietari de l'explotació i edat (Elaboració pròpia)

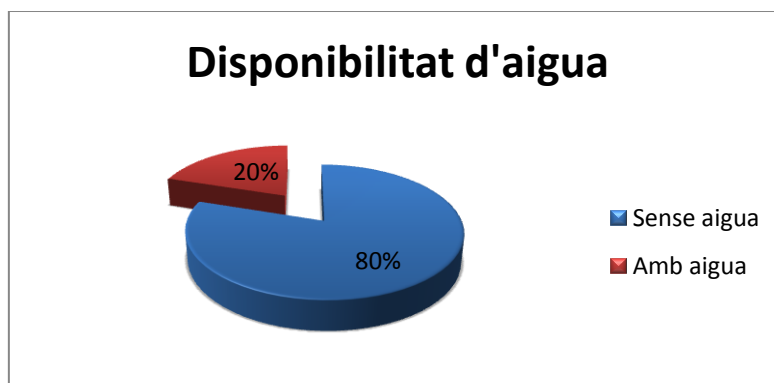
En el gràfic 13 de l'annex 1 s'observa que el rang d'edat que han rebut algun tipus de formació agrària és fins a 54 anys, fet que també es veu reflectit en el resultat dels enquestats.



3. Cultius

3.1. Disponibilitat d'aigua

Les explotacions que disposen d'algun sistema de reg són només un 20 % dels enquestats, en que majoritàriament el cultiu principal a que va destinat aquest tipus de reg és la vinya.



Gràfic 6 – Explotacions les quals disposen d'alguna parcel·la amb sistema de reg (Elaboració pròpia)

En que la procedència de l'aigua és en tots els casos de riu Corb, i el sistema de reg majoritàriament utilitzat és a tesa en el cultiu de la vinya.

3.2. Superfície cultius

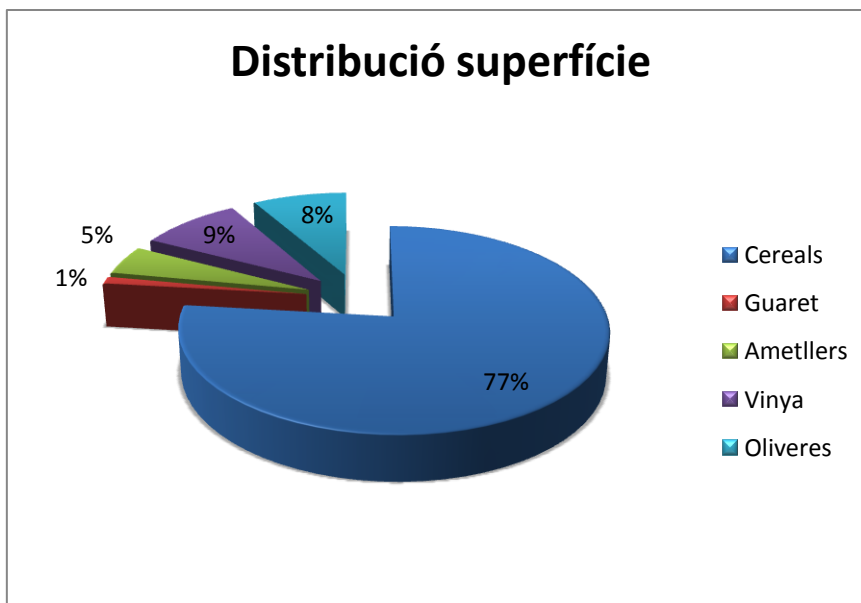
Les 1140,91 hectàrees analitzades dels enquestats, es distribueixen en els diferents cultius i amb guaret amb les extensions següents:

Taula 5 - Superfície destinada a la producció dels diferents cultius de la zona dels agricultors i ramaders del municipi enquestats l'any 2012 (Elaboració pròpia)

Cereals (ha)				(ha)	Cultius arboris (ha)		
Blat	Ordi	Civada	Triticale	Guaret	Ametllers	Vinya	Oliveres
490,4	365,9	19,0	2,5	12,9	53,8	103,3	95,2

El cultiu dels cereals és clarament el més conreat, ja que representa pràcticament unes 877,8 hectàrees que representa el 75 % de la superfície analitzada. El següent cultiu que obté una major importància en la seva producció en el terme és la vinya, que amb les 103,3 hectàrees representa el 9 %, seguit per l'olivera que la seva superfície no difereix gaire de la vinya representat el 8 %. I els ametllers només representa el 5 %.

Respecte les hectàrees destinades a la producció tant d'ordi com blat, cal dir que algunes explotacions alternen la producció o bé de blat o ordi en cada campanya.



Gràfic 7 – Percentatges que representa cada tipus de cultiu (Elaboració pròpia)

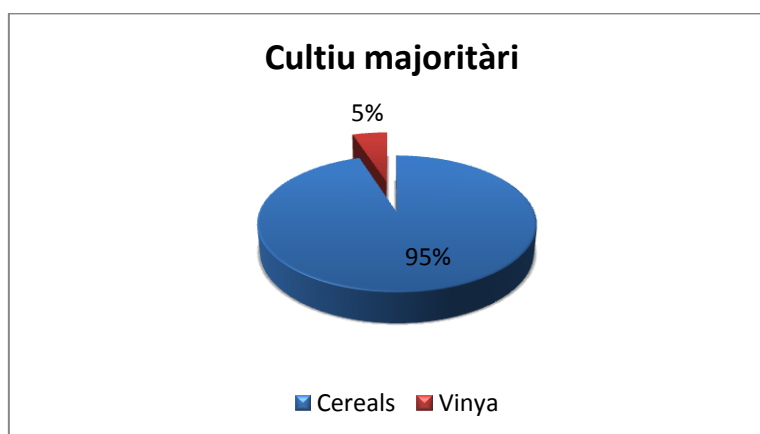
Aquests resultats són molt similars als observats en el gràfic 14 de l'annex 1, en que els cereals representen el 68%, i la vinya olivera i ametllers, el 6, 6 i 5 % respectivament.

Si calculem la superfície mitjana dels agricultors enquestats destinada a la realització de cada cultiu, obtenim la taula següent:

Taula 6 - Superfícies mitjanes destinades a cada cultiu per un pagès del municipi (Elaboració pròpia)

Cereals (ha)				(ha)	Cultius de secà (ha)		
Blat	Ordi	Civada	Triticale	Guaret	Ametllers	Vinya	Oliveres
24,5	18,3	1,0	0,1	0,6	2,7	5,2	4,8

I si representem en un gràfic el cultiu majoritari conreat pels agricultors, obtenim:



Gràfic 8 – Cultiu majoritari realitzats pels pagesos del municipi (Elaboració pròpia)

Per tant, s'observa clarament la tendència a la realització dels cultius dels cereals. La raó principal per la qual els agricultors justifiquen la distribució dels cultius conreats en les seves



parcel·les és el fàcil maneig que suposa els cereals, i l'alta tecnificació que suposa una mà d'obra molt baixa, ja que una persona sola pot realitzar totes les operacions que requereix el cultiu dels cereals, i per l'aptitud del sòl.

Només un dels enquestats té més superfície de vinya en parcel·les en les quals ell n'és el titular, on justifica que la realització del cultiu de la vinya el manté ocupat durant tot l'any, ja que el maneig que requereix el cereal és molt puntual en certs mesos de l'any. També cal aclarir que aquest enquestat es troba en el rang d'edat entre 25 i 34 anys.

I són els agricultors més joves els que gradualment van augmentant l'extensió del cultiu de la vinya principalment de parcel·les en que es realitzava cereal.

Les raons per les quals els agricultors del terme justifiquen la poca extensió destinada als cultius arboris de l'olivera i l'ametller és la necessitat d'una alta mà d'obra, que moltes vegades amb el preu no es veu compensat.

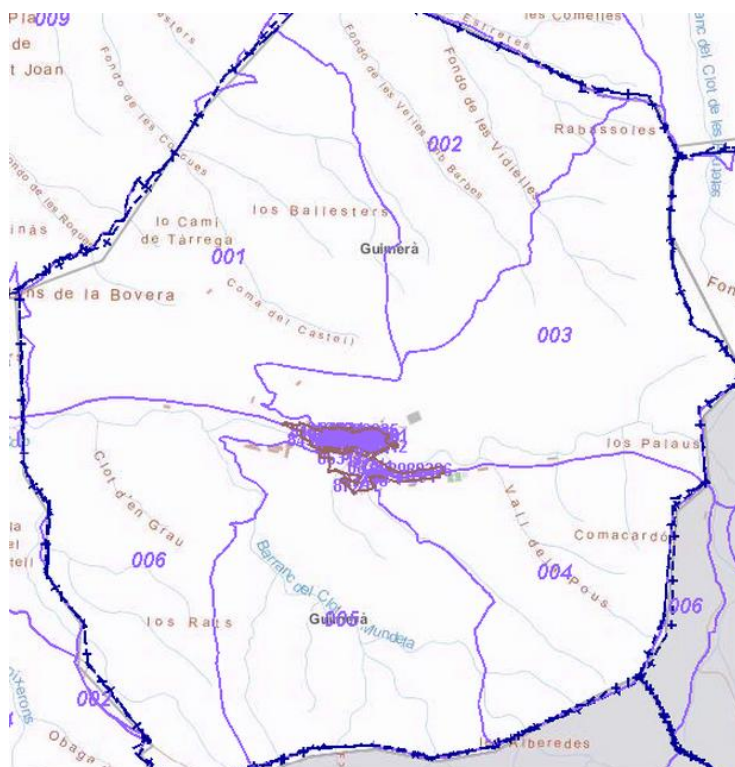
També cal dir que els canvis de cultiu realitzats majoritàriament es realitzen a causa d'arrencar els ametllers, ja que és un cultiu marginal de la zona i amb les condicions de secà de la zona és difícil que se'n pugui obtenir un rendiment alt. A més, l'olivera tot hi ser un cultiu arbori i que la necessitat de mà d'obra és més o menys semblant a la de l'ametller, és un cultiu més robust, i que per tant, aguanta més les condicions de sequera. I en aquest fet s'ha d'afegir que el maneig que s'ha de realitzar als ametllers coincideix amb els de les oliveres, i per tant, és un factor més afegit a que el cultiu es vegi abandonat.

3.3. Distribució de les explotacions al terme de Guimerà

Un dels fets que caracteritzen més les zones de secà, és l'alta distribució de les parcel·les d'una mateixa explotació en tot el terme.

Aquest fet també es degut ja que antigament un pagès procurava tenir les parcel·les distribuïdes en diferents punts del terme, ja que d'aquesta manera si a causa d'un factor meteorològic afectava una part del terme en el qual hi tenia una parcel·la, disposés d'altres parcel·les situades a l'altra part del terme, i per tant, assegurar-se una mínima collita.

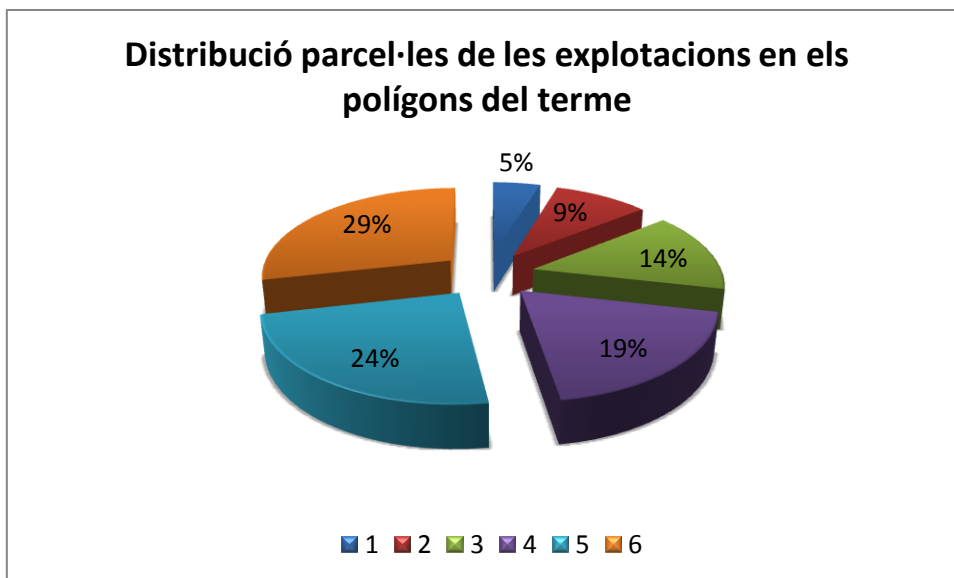
El terme de Guimerà consta de 6 polígons distribuïts de la forma següent:



Imatge 1 – Terme de Guimerà amb els polígons amb els quals s'estructura

Els polígons 1, 2 i 3 es troben a la zona de la solana que es caracteritza per ser una zona més planera. Els polígons 4, 5 i 6 es troben a la zona de la obaga, que és una zona més muntanyosa en que el terreny presenta més desnivell, ja que és més irregular.

Per tal de poder fer-se una idea de la distribució que presenten les diferents parcel·les d'una mateixa explotació al llarg del terme, s'ha realitzat un gràfic en que es diferencien les explotacions segons el nombre de polígons que ocupen les parcel·les d'una mateixa explotació.

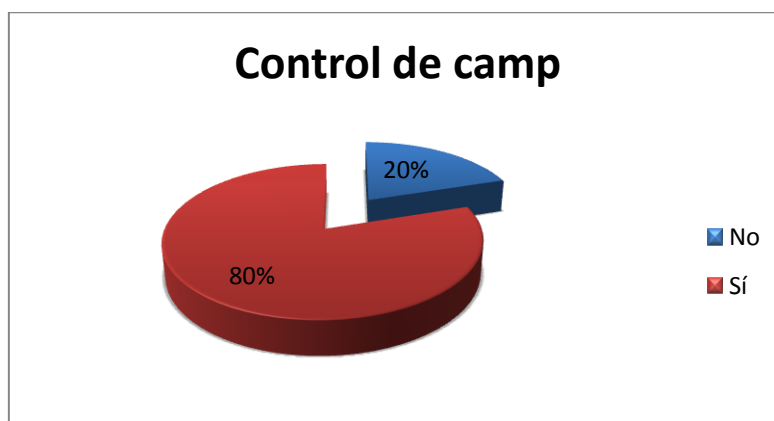


Gràfic 9 – Distribució de les parcel·les d’una mateixa explotació en els diferents polígons del terme (Elaboració pròpia)

Segons el gràfic, pràcticament el 53 % de les explotacions tenen les parcel·les distribuïdes com a mínim en 5 del 6 polígons que presenta el terme, el 19 % presenta les parcel·les distribuïdes en 4 termes i el 23 % entre 2 i 3 polígons. I només un 5 %, que només representa un enquestat, presenta totes les parcel·les en un mateix polígon.

3.4. Maneig de les explotacions

Un dels aspectes a saber és els criteris que l’agricultor actual del municipi utilitza en el maneig de les seves explotacions, és a dir, si a l’hora de prendre les decisions del camp utilitza el criteri de l’experiència pròpia, o bé realitza consultes a la tècnica de la ADV del municipi.



Gràfic 10 – Agricultors que tenen control de camp per part de la tècnica de la cooperativa en algunes parcel·les de les seves explotacions.

El 80% dels entrevistats realitzen el control de camp més o menys exhaustiu de les seves explotacions, és a dir, que a part de la pròpia experiència en el maneig realitzen consultes sobre les seves explotacions a la tècnica de la cooperativa.



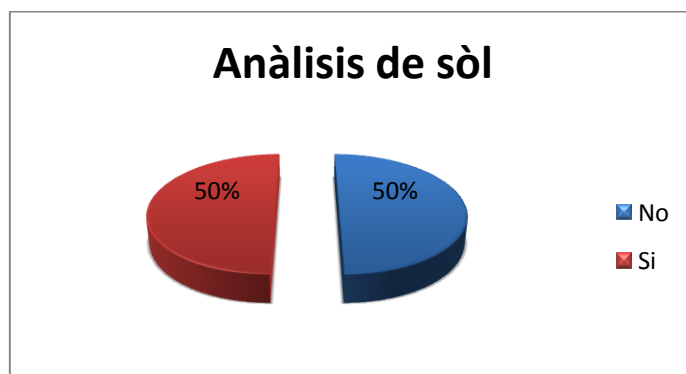
La tècnica s'encarrega de passar avisos durant l'any sobre els tractaments que s'han de realitzar als diferents cultius segons l'època de l'any i l'estat de la malaltia, plaga o males herbes en el cultiu. En la realització d'aquests avisos la tècnica observa l'estat del camps del terme, i en funció de les malalties observades i estat d'aquestes realitza els avisos aconsellant als agricultors la realització dels tractaments pertinents, amb els productes autoritzats aplicar i dosis recomanades.

Cal dir que els avisos emesos per la tècnica referents al cultiu de la vinya són els que els agricultors segueixen més bé al peu de la lletra, ja que és dels cultius dels quals se n'obté un major benefici sempre i quan es realitzi un maneig correcte.

La tendència general és la realització de consultes puntuals sobre l'aplicació o no de producte segons l'estat en que es troba el camp, sobretot en el cultiu dels cereals, i també en alguns casos es demana consell sobre les varietats de cereals a sembrar en la següent campanya.

A part de consultar a la tècnica, alguns agricultors demanen informació a l'ajuda tècnica de l'empresa dels mateixos productes que utilitzen.

Respecte els anàlisis de sòl, es recomana que se'n realitzi un cada 5 anys, per veure l'estat en que es troba el sòl i cobrir les seves necessitats i vigilar amb els elements que es troben en altes dosis.



Gràfic 11 – Agricultors que han realitzat anàlisis de sòl

Observem que el 50 % dels agricultors entrevistats han realitzat algun tipus d'anàlisis de sòl. I el restant 50 % no n'ha realitzat mai cap o bé fa molt de temps que en va realitzar.

Dels anàlisis de sòls realitzats últimament, generalment es realitzen en parcel·les en les quals es realitzava un canvi de cultiu, que acostuma a ser de cereal a vinya. D'aquesta manera sabent les necessitats del sòl, i segons el tipus de sòl el peu a plantar. En només un cas l'anàlisi



es realitza per saber l'estat del camp i fer una fertilització correcta, ja que l'agricultor utilitza gallinassa en l'adobat i vol ajustar el preu de l'adobatge.

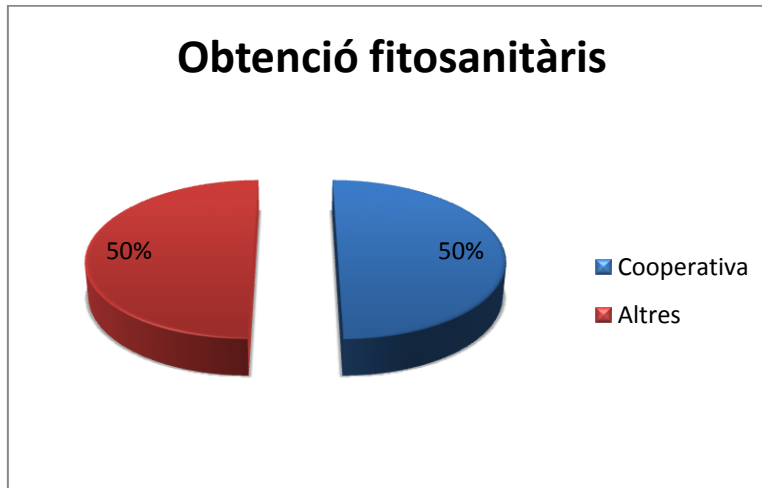
En la fertilització a fons en el municipi podríem considerar que s'ha creat com una "moda" en la utilització de gallinassa sobretot en els cereals. Aquest fet és així per la tendència de mirar sempre que és el que fa el veí en la parcel·la del costat, i que fa per obtenir les produccions bones finals. També hi ha explotacions que utilitzen purins en l'adobat, però només és un 10 % de les explotacions analitzades, ja que la resta totes utilitzen gallinassa.

Taula 7 – Dosis mitjanes aplicades en la fertilització a fons i a cobertora mitjançant adob orgànic i inorgànic respectivament

Orgànic		Inorgànic	
Aplicació a fons		Aplicació a cobertora	
Gallinassa (kg/ha)	Purins (l/ha)	kg/ha	l/ha
4.237	10.015	135	1

La fertilització a cobertora resultar ser molt variable en funció del règim de pluges durant la campanya, en que s'aplica algun tipus d'adob inorgànic.

En quan als fitosanitaris utilitzats en el camp, s'ha realitzat el gràfic següent:



Gràfic 12 – Lloc d'obtenció dels fitosanitaris utilitzats en les explotacions

En que s'observa que el 50 % dels agricultors enquestats adquireixen els productes a la mateixa cooperativa, en canvi l'altre 50 % en d'altres llocs.



4. Maquinària

En el següent apartat es detallarà la maquinària total que es disposa de totes les explotacions enquestades.

Taula 8 - Nombre de tractors, recol·lectores cereals, i sembradora directa i indirecta total del enquestats (Elaboració pròpia)

Pròpia			
Tractor	Recol·lectora cereal	Sembradora directa	Sembradora convencional
48	10	4	14
Llogada			
Tractor	Recol·lectora cereal	Sembradora directa	Sembradora convencional
1	7	1	0

Els tractors totals de les 20 explotacions són 50 que per tant, es pot considerar que cada explotació té com a mínim 2 tractors.

En quan a les recol·lectores de cereals en que el titular de l'explotació n'és el propietari, 6 d'aquestes són compartides. És a dir, que es comparteix la propietat de la màquina normalment entre 2 o 3 pagesos.

I respecte les sembradores, s'observa que hi ha més sembradores convencionals, i les directes pràcticament representen ser el 26 %.

Taula 9 - Nombre de paraigües i paraigües amb vibrador totals dels enquestats (Elaboració pròpia)

Pròpia	
Paraigua sense vibrador	Paraigua amb vibrador
3	7

Els paraigües amb o sense vibradors faciliten la recol·lecta tant de les ametlles com de les olives. I només un 50 % a dels enquestats han adquirit un paraigua per la recol·lecta d'aquests cultius. Per tant, aquest fet remarca un cop més la poca rellevància que tenen aquests cultius en el terme.

Taula 10 - Nombre d'aplicador de fitosanitaris i d'herbicides totals dels enquestats (Elaboració pròpia)

Pròpia	
Aplicador fitosanitaris	Aplicador herbicides
20	16
Llogada	
Aplicador fitosanitaris	Aplicador herbicides
1	0



5. Model d'enquesta

Nom:	
Edat:	
Estudis:	
Població de residència habitual:	
Telèfon contacte:	

Dades pagès entrevistat

Agricultura

Agricultura	<i>Dedicació exclusiva</i>	
	<i>Amb ramaderia</i>	
	...	

Règim de tinència i gestió explotacions

Nombre explotacions o ha		
<i>Terres del propietari</i>	<i>Terres en arrendament</i>	<i>Altres</i>

Mà d'obra		
<i>Titular</i>	<i>Familiar</i>	<i>No familiar</i>

Nombre de parcel·les pròpies											
<i>1 a < 2 ha</i>	<i>2 a < 3 ha</i>	<i>3 a < 4 ha</i>	<i>4 a < 5 ha</i>	<i>5 a < 10 ha</i>	<i>10 a < 20 ha</i>	<i>20 a < 30 ha</i>	<i>30 a < 50 ha</i>	<i>50 a < 70 ha</i>	<i>70 a < 100 ha</i>	<i>100 a < 150 ha</i>	<i>150 a < 200 ha</i>

Nombre de parcel·les arrendades											
<i>1 a < 2 ha</i>	<i>2 a < 3 ha</i>	<i>3 a < 4 ha</i>	<i>4 a < 5 ha</i>	<i>5 a < 10 ha</i>	<i>10 a < 20 ha</i>	<i>20 a < 30 ha</i>	<i>30 a < 50 ha</i>	<i>50 a < 70 ha</i>	<i>70 a < 100 ha</i>	<i>100 a < 150 ha</i>	<i>150 a < 200 ha</i>



Dedicació terres

Hores / %	
<i>Terres pròpies</i>	<i>Terres arrendades</i>

Disponibilitat Aigua

Nombre d'explotacions	
<i>Sense disponibilitat d'aigua</i>	<i>Amb disponibilitat d'aigua</i>
Tipus de reg:	
Procedència:	

Maquinària

Maquinària	Llogada	Pròpia	Observacions (cv, comparteix maquinària...)
<i>Tractor/s</i>			
<i>Recol·lectora cereal</i>			
<i>Recol·lectora raïm</i>			
<i>Paraigua amb vibrador</i>			
<i>Sembradora (directa)</i>			
<i>Sembradors (convencional)</i>			
<i>Aplicadora fitosanitaris</i>			



Explotacions pròpies

Tipus cultiu (ha)		Any				
		2012	20..	20..	20..	...
<i>Cereals per a gra</i>	Blat tou					
	Blat dur					
	Ordi					
	Civada					
	Blat de moro en gra					
	Altres					
<i>Cultius farratgers</i>	Plurianuals (alfals, vesses..)					
	Altres farratgers verds anuals					
<i>Hort</i>	Terra de cultiu					
	Terrenys hortícoles					
<i>Guaret</i>	Sense ajuda					
	Ajuda econòmica					
<i>Ametllers</i>						
<i>Raïm</i>	Vinificació					
<i>Olives</i>	Almàssera					
	De Taula					
<i>Zona forestal</i>						
<i>Pastures</i>						
<i>Eres, construccions...</i>						
<i>Disponibilitat de pous d'aigua</i>						

Explotacions en arrendament

Tipus cultiu (ha)		Any				
		2012	20..	20..	20..	...
<i>Cereals per a gra</i>	Blat tou					
	Blat dur					
	Ordi					
	Civada					
	Blat de moro en gra					
	Altres					
<i>Cultius farratgers</i>	Plurianuals (alfals, vesses..)					
	Altres farratgers verds anuals					
<i>Hort</i>	Terra de cultiu					
	Terrenys hortícoles					



<i>Guaret</i>	Sense ajuda					
	Ajuda econòmica					
<i>Ametllers</i>						
<i>Raïm</i>	Vinificació					
<i>Olives</i>	Almàssera					
	De Taula					

Destinació producció

Tipus cultiu (ha)		Destinació				
		Cooperativa Guimerà	Farré Ciutadilla	Verdú	Tàrrega	...
<i>Cereals per a gra</i>	Blat tou					
	Blat dur					
	Ordi					
	Civada					
	Blat de moro en gra					
	Altres					
<i>Cultius farratgers</i>	Plurianuals (alfals, vesses..)					
	Altres farratgers verds anuals					
<i>Ametllers</i>						
<i>Raïm</i>	Vinificació					
<i>Olives</i>	Almàssera					
	De Taula					

Localització cultius

	Cultiu	Polígon	Zona
<i>Cereals per a gra</i>	Blat tou		
	Blat dur		
	Ordi		
	Civada		
	Blat de moro en gra		
	Altres		
<i>Cultius farratgers</i>	Plurianuals (alfals, vesses..)		
	Altres farratgers verds anuals		
<i>Ametllers</i>			
<i>Raïm</i>	Vinificació		



<i>Olives</i>	Almàssera		
	De Taula		

Adobs

		Tipus		Aplicació	
		<i>Inorgànics</i>	<i>Orgànics</i>	<i>A fons (sembra)</i>	<i>Cobertura (creixement)</i>
Obtenció	<i>Cooperativa</i>				
	...				
	<i>Granja pròpia</i>				
	...				
	<i>Granja aliena</i>				
	...				

Fitosanitaris

Obtenció		Aplicació
<i>Cooperativa</i>	...	

Control de camp

Per un tècnic o agrònom	
<i>No</i>	<i>Si</i>

Realització anàlisi de sòl	
<i>No</i>	<i>Si</i>



Ramaderia

Animals		Nombre explotacions	Nombre animals	Unitats ramaderes
<i>Bovins</i>				
<i>Porcins</i>	Truges mares i reposició de 50 kg o més			
	Garrins < 20 kg			
	Altres: verros, esques i reproductors de rebuig			
<i>Aus</i>	Pollastres de carn			
	Altres (estruços)			
<i>Conilles mares</i>				

Dedicació agricultura i ramaderia

Hores o %		
Terres		Ramaderia
<i>Pròpies</i>	<i>Arrendades</i>	

➔ Resum dades enquestes CD adjunt