

Intervencions arqueològiques i paleontològiques a Lleida durant l'any 2016

Joan Bernal Capdevila

Introducció

Per tal de seguir amb la presentació de les intervencions arqueològiques i paleontològiques a la província de Lleida, que periòdicament s'han anat publicant en la *Revista d'Arqueologia de Ponent*, enguany correspon presentar les referides a l'any 2016. Per realitzar aquest treball han estat requerides les dades dels Serveis Territorials de Lleida del Departament de Cultura de la Generalitat de Catalunya. Una vegada més, volem agrair tant l'amabilitat de Josep Gallart, arqueòleg territorial, com la col·laboració del seu equip, en l'aportació de les dades per a l'elaboració d'aquest text.

Per dur a terme aquest resum de les intervencions arqueològiques i paleontològiques, ha estat necessari registrar les diverses intervencions a partir de la informació recollida, i fer una simple descripció quantitativa sobre el total i els tipus d'intervencions, les comarques on van ser realitzades, els períodes afectats.

A continuació es presenta la llista d'intervencions classificades i uns gràfics quantitius, no desenvolupats, de manera similar a com s'ha anat fent any rere any per tal de seguir amb la lectura de la comparació i evolució d'aquestes variables. Som conscients que aquestes dades que es presenten només mostren indicadors quantitius, poden ser discutibles en la seva representativitat de la realitat de l'activitat arqueològica a les terres lleidatanes. Les anàlisis de major profunditat i que puguin entrar en una descripció més qualitativa tant de les intervencions com dels seus resultats, depassen els objectius d'aquest text, que pretén ser merament informatiu.

Les intervencions arqueològiques i paleontològiques de l'any 2016

Durant l'any 2016 s'han realitzat a la província de Lleida un total de noranta-una actuacions arqueològiques, segons es desprèn de la memòria d'actuacions arqueològiques de l'any 2016 facilitada pel Servei Territorial de Lleida del Departament de Cultura de la Generalitat, i de les informacions aportades pel Servei d'Arqueologia de l'Ajuntament de Lleida i del de l'Institut d'Estudis Ilerdencs.

Referent als tipus d'actuacions, aquestes es classifiquen entre intervencions d'urgència, preventives o

seguiments per afectacions d'obres vers les excavacions de recerca programada sota un projecte científic. També les actuacions de restauració, consolidació i adequació com els treballs de documentació i tractament de restes. Sobre el total de noranta-una actuacions, les excavacions d'urgència i preventives (incloses les de control i seguiment d'obres) representen el 52 % i les intervencions d'avaluació de risc (prospeccions) el 5 %. Quant a les actuacions dins d'un projecte de recerca, prospeccions i excavacions arqueològiques i paleontològiques d'investigació, representen el 50 % del total d'actuacions realitzades a la província de Lleida durant l'any 2016.

Altres actuacions sobre el patrimoni, com és habitual, han tingut una freqüència menor. La documentació de jaciments i el tractament de restes no extretes representen el 7 % o bé les intervencions de consolidació, restauració, neteja, trasllat, adequació i condicionament de jaciments i restes, el 5 %.

Si comparem els tipus d'intervencions, entre les dades de la figura 1 i les mateixes dades aportades durant els anys anteriors (figura 2), es pot veure com des de l'any 2010 segueix una dinàmica de disminució notable de les intervencions tant de les prospeccions com de les excavacions, encara que s'hi observa un lleu augment respecte els anys immediatament anteriors.

Pel que fa a la distribució espacial de les intervencions dins el territori de la província de Lleida, la comarca amb major nombre d'actuacions ha estat la Segarra amb un 23 %, seguida de la Noguera (20 %), el Pallars Jussà (17 %), el Segrià (10 %), les Garrigues (10 %), la Cerdanya i l'Urgell (7 %). Les comarques amb menys activitat han estat el Pallars Sobirà (3 %), l'Alt Urgell, l'Alta Ribagorça i la Val d'Aran (1 %) i el Solsonès (0 %) (figura 3).

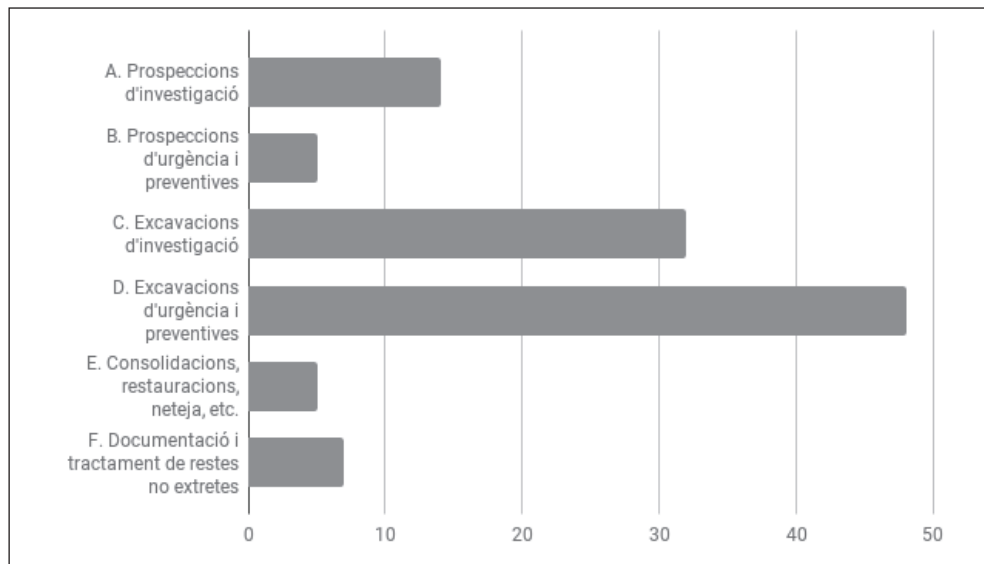
Respecte a la cronologia de les intervencions, destaquen en volum d'actuacions per damunt de totes les altres les intervencions en jaciments d'època medieval i moderna; com és habitual, són les més freqüents, seguides en volum per les intervencions de cronologia indeterminada. Les intervencions en jaciments d'època ibèrica, època paleolítica i en paleontologia, són les que presenten més intervencions d'investigació vinculades a algun centre de recerca consolidat. Les intervencions de període neolític i època contemporània presenten resultats comparativament més baixos amb relació als altres períodes (figura 4).

Llista d'intervencions de l'any 2016

A. Prospeccions paleontològiques i arqueològiques d'investigació

Paleontològic / Paleolític / Neolític

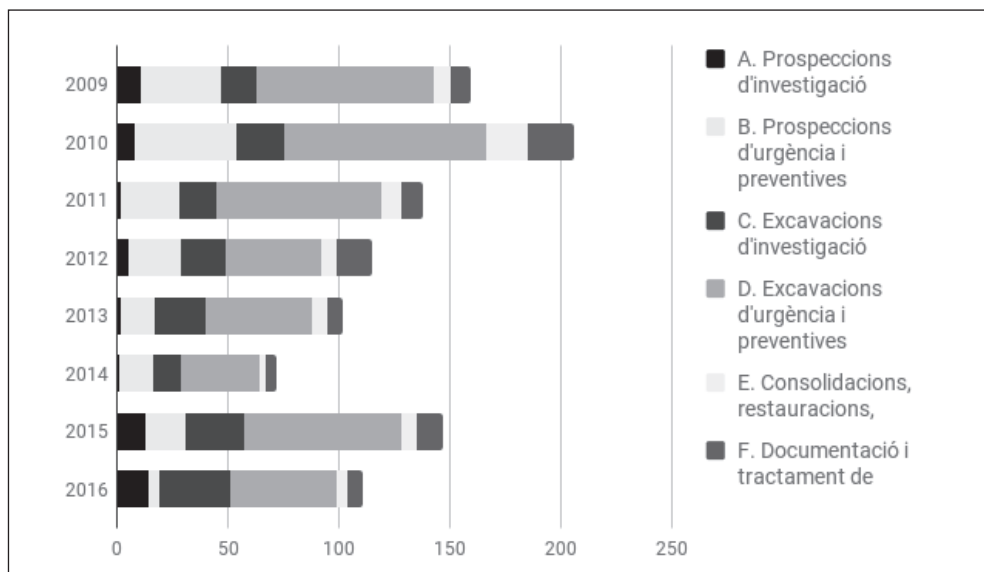
- JACIMENTS CRETACIS DE DIVERSOS MUNICIPIS, SANT ESTEVE DE LA SARGA, TREMP I ISONA (EL PALLARS JUSSÀ) I CAMARASA (LA NOGUERA)
Direcció: Àngel Galobart Lorente, Albert García Sellés i Bernat Vila Ginestí
Període: Paleontològic
Projecte: Dinàmica ecològica de la darrera extinció en massa: el Pirineu com a laboratori fòssil



Tipus actuacions

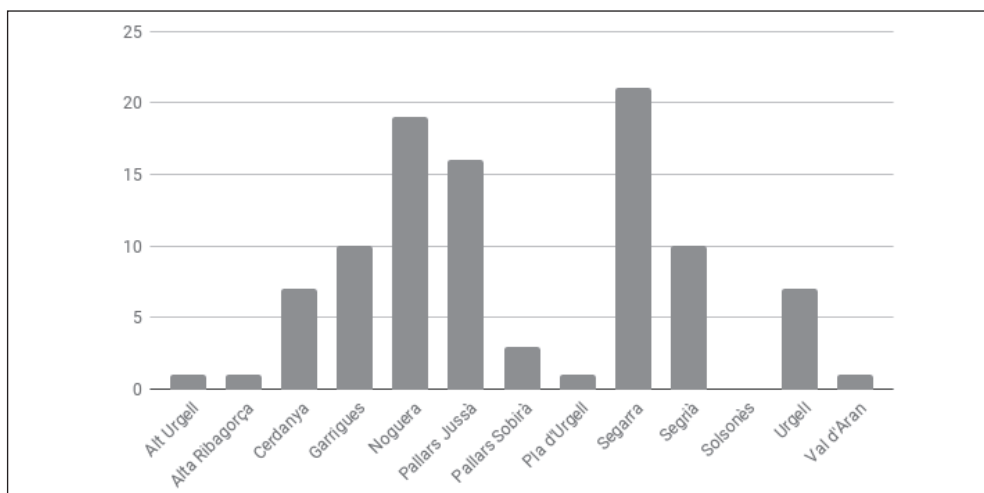
A. Prospeccions d'investigació	14	15,3 %
B. Prospeccions d'urgència i preventives	5	5,4 %
C. Excavacions d'investigació	32	35,1 %
D. Excavacions d'urgència i preventives	48	52,7 %
E. Consolidacions, restauracions, neteja, etc.	5	5,4 %
F. Documentació i tractament de restes no extretes	7	7,6 %

Figura 1. Resum de les actuacions arqueològiques a la demarcació de Lleida l'any 2016 agrupades per tipus d'actuacions.



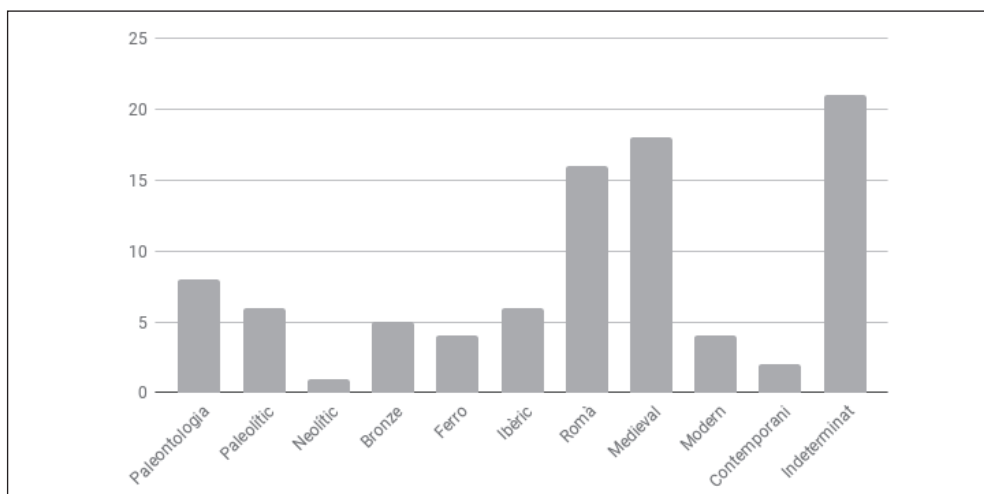
Tipus d'actuacions (f)	2009	2010	2011	2012	2013	2014	2015	2016
A. Prospeccions d'investigació	11	8	2	5	2	1	13	14
B. Prospeccions d'urgència i preventives	36	46	26	24	15	15	18	5
C. Excavacions d'investigació	16	21	17	20	23	13	26	32
D. Excavacions d'urgència i preventives	80	91	74	43	48	35	71	48
E. Consolidacions, restauracions, neteja, etc.	7	19	9	7	7	3	7	5
F. Documentació i tractament de restes no extretes	9	21	10	16	7	5	12	7
Total	159	206	138	115	102	72	115	111

Figura 2. Resum de les actuacions arqueològiques a la demarcació de Lleida des de l'any 2009 fins al 2016 agrupades per tipus d'actuacions.



Intervencions arqueològiques segons comarca		
Alt Urgell	1	1 %
Alta Ribagorça	1	1 %
Cerdanya	7	7,6 %
Garrigues	10	10,9 %
Noguera	19	20,8 %
Pallars Jussà	16	17,5 %
Pallars Sobirà	3	3,2 %
Pla d'Urgell	1	1 %
Segarra	21	23 %
Segrià	10	10,9 %
Solsonès	0	0 %
Urgell	7	7,6 %
Val d'Aran	1	1 %

Figura 3. Resum de les actuacions arqueològiques a la demarcació de Lleida l'any 2016 agrupades per comarca.



Intervencions arqueològiques segons cronologia		
Paleontologia	8	8,7 %
Paleolític	6	6,5 %
Neolític	1	1 %
Bronze	5	5,4 %
Ferro	4	4,3 %
Ibèric	6	6,5 %
Romà	16	17,5 %
Medieval	18	19,7 %
Modern	4	4,3 %
Contemporani	2	2,1 %
Indeterminat	21	23 %

Figura 4. Resum de les actuacions arqueològiques a la demarcació de Lleida l'any 2016 agrupades per principals períodes cronològics.

2. PLANTA DEL MESTRE, ISONA I CONCA DELLÀ (EL PALLARS JUSSÀ)
Direcció: Àngel Galobart Lorente, Albert García Sellés i Bernat Vila Ginestí
Període: Paleontològic
Projecte: Dinàmica ecològica de la darrera extinció en massa: el Pirineu com a laboratori fòssil
3. ELS NERETS, TREMP (EL PALLARS JUSSÀ)
Direcció: Àngel Galobart Lorente, Albert García Sellés i Bernat Vila Ginestí
Període: Paleontològic
Projecte: Dinàmica ecològica de la darrera extinció en massa: el Pirineu com a laboratori fòssil
4. ORCAU-1, ISONA I CONCA DELLÀ (EL PALLARS JUSSÀ)
Direcció: Àngel Galobart Lorente, Albert García Sellés i Bernat Vila Ginestí
Període: Paleontològic
Projecte: Dinàmica ecològica de la darrera extinció en massa: el Pirineu com a laboratori fòssil
5. ÀREA DE LA POBLA DE SEGUR, CONCA DE DALT (EL PALLARS JUSSÀ)
Direcció: Raef Minwer-Barakat Requena i Judit Marigó Cortés
Període: Paleontològic
Projecte: Estudi dels primats i faunes associades del Paleògen a Catalunya
6. PROSPECCIONS ARQUEOLÒGIQUES DELS ASPRES DE LA NOGUERA I EL MONTSEC, ÀGER, ALGERRI, BALAGUER, CAMARASA, CASTELLÓ DE FARFANYA, IVARS DE NOGUERA, LES AVELLANES I SANTA LINYA, OS DE BALAGUER, CASTELL DE MUR, GAVET DE LA CONCA, ISONA I CONCA DELLÀ, LLIMIANA I SANT ESTEVE DE LA SARGA (LA NOGUERA I EL PALLARS JUSSÀ)
Direcció: Miquel Roy Sunyer, Jezabel Pizarro Barberà i Francisco Javier Plasencia Figueroa
Període: Paleolític
Projecte: Poblament humà al Prepirineu Oriental durant el Plistocè Superior i Holocè
7. MONTVELL, CASTELLÓ DE FARFANYA (LA NOGUERA)
Direcció: Dioscòrides Marin Castro i Alba Masclans Latorre
Període: Paleolític / Neolític
Projecte: Aprofitament prehistòric i històric del sílex a Catalunya: contextos extractius i de primera transformació

Bronze / Ferro / Ibèric

8. PRAT LLONG, LA VANSÀ I FÓRNOLS (L'ALT URGELL)
Direcció: Joan Oller Guzmán
Període: Ibèric / Romà
Projecte: Projecte integral de recerca arqueològica i patrimonial: paisatge i territori a la Cerdanya antiga
9. CAMP DEL TORRENT DEL TORT, BELLVER DE CERDANYA (LA CERDANYA)
Direcció: Joan Oller Guzmán
Període: Ibèric / Romà
Projecte: Projecte integral de recerca arqueològica i patrimonial: paisatge i territori a la Cerdanya antiga
10. TÚMULS DE LA SERRA DE SOLÀ, PRATS I SANSOR (LA CERDANYA)
Direcció: Joan Oller Guzmán

Període: Ibèric / Romà
Projecte: Projecte integral de recerca arqueològica i patrimonial: paisatge i territori a la Cerdanya antiga

Romà

11. PUIG CASTELLAR, BIOSCA (LA SEGARRA)
Direcció: Joaquim Pera Isern.
Període: Romà
Projecte: Primers models d'ocupació romana a Catalunya (segles II-I aC).
12. PROSPECCIONS A LA PLANA DE LLEIDA, AITONA, ANGLE-SOLA, EL PALAU D'ANGLESOLA, LA GRANJA D'ESCARP, AGRAMUNT I CAMARASA (EL SEGRIÀ, L'URGELL, EL PLA D'URGELL I LA NOGUERA)
Direcció: Jaume Noguera Guillén i Eduard Blé Gimeno
Període: Romà
Projecte: Guerra i conflicte al nord-est de la Península Ibèrica en època romanorepublicana (segles III-I aC)

Medieval

13. RIBERA DEL RIU SEGRE, BALAGUER, VALLFOGONA DE BALAGUER, TÈRMENS, TORRELAMEU, MENÀRGUENS, CASTELLÓ DE FARFANYA, LA SENTIU DE SIÓ I OS DE BALAGUER (LA NOGUERA)
Direcció: Helena Kirchner Granell i Montserrat Rovira Rafecas
Període: Romà
Projecte: Ciutats andalusines i el seu entorn agrari i l'impacte de la conquesta feudal. Els casos de Tortosa i Balaguer

B. Prospeccions paleontològiques i arqueològiques d'urgència i preventives

Medieval

14. TORRE DE VALLFEROSA, TORÀ (LA SEGARRA)
Direcció: Roger Sala Bartolí
Període: Medieval
Seguiment i control arqueològic de les obres de restauració de la torre aprovades per la Comissió Territorial del Patrimoni Cultural de Lleida
15. SANTA COLOMA, ÀGER (LA NOGUERA)
Direcció: Antonio Porcheddu
Període: Medieval
Comprovació de les expectatives arqueològiques. Tipus de restes: església i necròpolis

Cronologia diversa o indeterminada

16. FINCA DE SANT JAUME, LA GRANJA D'ESCARP (EL SEGRIÀ)
Direcció: Amanda Cardona Alcaide
Període: Desconegut
Intervenció arqueològica requerida per la Secció d'Informació i Estudis del Servei d'Arqueologia i Paleontologia. Restes de tipus desconegut
17. CONDICIONAMENT DE LA CARRETERA N-230 DE SOPEIRA a la frontera de França. Tram: Boca Nord del

Túnel de Vielha-frontera francesa, Arres, Bausen, Es Bòrdes, Bossòst, Canejan, Les i Vielha (La Val d'Aran)

Direcció: Fernando Grande Turégano

Període: Desconegut

18. ZONES AFECTADES PER LES OBRES DE LA XARXA TERCIÀRIA DE DISTRIBUCIÓ DEL REG SEGARRA-GARRIGUES, SECTOR 9,2, LES BORGES BLANQUES, CASTELLDANS I JUNEDA (LES GARRIGUES)
- Direcció:* Francesc Giral Royo
- Període:* Desconegut

C. Excavacions paleontològiques i arqueològiques d'investigació

Paleontològic / Paleolític / Neolític

3. ELS NERETS, TREMP (EL PALLARS JUSSÀ)
19. TOSSAL DE POLLERINI, EL PONT DE SUERT (L'ALTA RIBAGORÇA)
- Direcció:* Eudald Mujal Grané
- Període:* Paleontològic
- Projecte:* Evolució dels ecosistemes amb faunes de vertebrats del Permià i el Triàsic a Catalunya
20. ABRIC PIZARRO, ÀGER (LA NOGUERA)
- Direcció:* Jezabel Pizarro Barberà, Susana Vega Bolivar i Sofia Samper Carro
- Període:* Paleolític
- Projecte:* Poblament humà al Prepirineu Oriental durant el Plistocè Superior i Holocè
21. COVA GRAN DE SANTA LINYA, LES AVELLANES I SANTA LINYA (LA NOGUERA)
- Direcció:* Rafael Mora Torcal, Miquel Roy Sunyer i Alfonso Benito Calvo
- Període:* Paleolític
- Projecte:* Poblament humà al Prepirineu Oriental durant el Plistocè Superior i Holocè
22. ROCA DELS BOUS, CAMARASA (LA NOGUERA)
- Direcció:* Jorge Martínez Moreno, Ignacio de la Torre Sainz i Xavier Roda Gilabert
- Període:* Paleolític
- Projecte:* Poblament humà al Prepirineu Oriental durant el Plistocè Superior i Holocè
23. COVA GRAN DE SANTA LINYA, LES AVELLANES I SANTA LINYA (LA NOGUERA)
- Direcció:* Rafael Mora Torcal, Miquel Roy Sunyer i Alfonso Benito Calvo
- Període:* Paleolític
- Projecte:* Poblament humà al Prepirineu Oriental durant el Plistocè Superior i Holocè
24. COVA DE LES LLENES, CONCA DE DALT (EL PALLARS JUSSÀ)
- Direcció:* Jordi Rosell Ardèvol i Maite Arilla Osuna
- Període:* Paleolític
- Projecte:* Compartint l'espai: interaccions entre homínids i carnívors al nord-est peninsular
25. OBAGUES DE RATERA, ESPOT (EL PALLARS JUSSÀ)
- Direcció:* Ignacio Clemente Ponte, Manuel Quezada Carrasco i Niccolò Mazzucco
- Període:* Paleolític / Neolític
- Projecte:* Cims, prats, ramats i persones. L'exploració de l'alta muntanya en el Parc Nacional d'Aiguestortes i estany de Sant Maurici al llarg de l'Holocè: una aproximació arqueològica

Bronze / Ferro / Ibèric

26. ABRIC DEL XICOTÓ, ALÒS DE BALAGUER (LA NOGUERA)
- Direcció:* Xavier Mangado Llach i Marta Sánchez de la Torre
- Període:* Bronze / Ferro / Ibèric
- Projecte:* La conca mitjana i alta del Segre durant la prehistòria. Jaciment arqueològic
27. TUTES DE MENÚS, BÉIXEC I MONTELLÀ I MARTINET (LA Cerdanya)
- Direcció:* Xavier Oms Arias i Sara Aliaga Rodrigo
- Període:* Bronze / Ferro / Ibèric
- Projecte:* La conca mitjana i alta del Segre durant la prehistòria, Jaciment arqueològic
28. COVA DEL FORAT DE L'ESPLUGA NEGRA, VILANOVA DE MEIÀ (LA NOGUERA)
- Direcció:* Francesc Xavier Oms Arias i Marta Sánchez de la Torre
- Període:* Bronze / Ferro / Ibèric
- Projecte:* La conca mitjana i alta del Segre durant la prehistòria. Jaciment arqueològic
29. TUTES DE MENÚS, BÉIXEC I MONTELLÀ I MARTINET (LA Cerdanya)
- Direcció:* Francesc Xavier Oms Arias, Sara Aliaga Rodrigo i Marta Sanchez de la Torre
- Període:* Bronze / Ferro / Ibèric
- Projecte:* La conca mitjana i alta del Segre durant la prehistòria. Jaciment arqueològic
30. COVA DEL PARCO, ALÒS DE BALAGUER (LA NOGUERA)
- Direcció:* Xavier Mangado Llach, Josep Maria Fullola Pericot i Marta Sánchez de la Torre
- Període:* Bronze / Ferro / Ibèric
- Projecte:* La conca mitjana i alta del Segre durant la prehistòria. Jaciment arqueològic
31. ELS VILARS, ARBECA (LES GARRIGUES)
- Direcció:* Jordi Martínez Majoral
- Període:* Bronze / Ferro / Ibèric
- Projecte:* La fortalesa dels Vilars, Arbeca, les Garrigues. Poder, territori i cabdillatges: el llarg camí vers l'estat arcaic a la Plana Occidental Catalana. Recerca, recuperació patrimonial i socialització
32. EL TOSSAL DE BALTARGA, BELLVER DE Cerdanya (LA Cerdanya)
- Direcció:* Joan Oller Guzmán
- Període:* Ibèric / Romà
- Projecte:* integral de recerca arqueològica i patrimonial: Paisatge i territori a la Cerdanya Antiga
33. POBLAT IBÈRIC DE CASTELLSALVÀ-TOSSAL DE LA PLETA, BELIANES (L'URGELL)
- Direcció:* Josep Pou Vallés
- Període:* Ibèric
34. JACIMENTS DELS ESTINCLELLS, VERDÚ (L'URGELL)
- Direcció:* Josep Pou Vallés
- Període:* Ibèric / Romà

Romà

35. MONTERÓ 1, CAMARASA (LA NOGUERA)
- Direcció:* Jordi Principal Ponce i Carles Padrós Gómez
- Període:* Romà
- Projecte:* El N-E de la Citerior d'Escipió Emilià a Cèsar: la militarització del paisatge com a model de gestió territorial

36. PARC ARQUEOLÒGIC DE GUISSONA: ZONA MURALLA, SECTOR 5, GUISSONA (LA SEGARRA)
Direcció: Esther Rodrigo Requena i Núria Romaní Sala
Període: Romà
Projecte: Implantació i precedents del model ciutat del *conventus Tarraconensis*. Els jaciments arqueològics de *Iesso* (Guissona), Can Tacó-Turó d'en Roina / *Mons Observans* (Montmeló-Montornès del Vallès) i *Iulia Lybica* (Llívia)
37. PARC ARQUEOLÒGIC DE GUISSONA: ZONA TERMES, SECTOR 5, GUISSONA (LA SEGARRA)
Direcció: Josep Guitart Duran i Núria Padrós Font
Període: Romà
Projecte: Ciutat romana de *Iesso* i el seu territori. Primers models d'ocupació romana a Catalunya (s. II-I aC)

Medieval

38. SANT MARTÍ DE LES TOMBETES, SANT ESTEVE DE LA SARGA (EL PALLARS JUSSÀ)
Direcció: Walter Alberto Alegría Tejedor, Nuria Artigas Mas i Júlia Coso Álvarez
Període: Medieval
Projecte d'investigació: Comunitats de muntanya al Pirineu i Prepirineu català (s. V-IX)
39. ELS ALTIMIRIS, SANT ESTEVE DE LA SARGA (EL PALLARS JUSSÀ)
Direcció: Marta Sancho Planas i Walter Alegría Tejedor
Període: Medieval
Projecte d'investigació: Comunitats de muntanya al Pirineu i Prepirineu català (s. V-IX)
46. IESSO: CARRER MONTSEC 5-10, GUISSONA (LA SEGARRA)
Direcció: Núria Cabañas Anguita (Antequem, S.L.)
Període: Romà / Medieval / Modern
47. IESSO: RAVAL NOTARI JOSEP FAUS, c. MONTSEC, c. AMADORET I CAMÍ DE LA MORANA, GUISSONA (LA SEGARRA)
Direcció: Òscar Trullàs Ledesma, Arqueòlegs.cat
Període: Romà / Medieval / Modern
48. ZONES AFECTADES PER L'AMPLIACIÓ DE LA XARXA DE DISTRIBUCIÓ DE REGADIU DEL REG DEL SISTEMA SEGARRA-GARRIGUES SECTOR 4.1 Pis B, GUISSONA, ELS PLANS DE SIÓ (LA SEGARRA)
Direcció: Jordi Amorós i Gurrera (Tríade Serveis Culturals)
Període: Romà / Medieval / Modern
49. AESO: PARCEL·LA 51, POLÍGON 1 (ISONA I CONCA DEL·LÀ), ISONA I CONCA DEL·LÀ (EL PALLARS JUSSÀ)
Direcció: Roser Arcos López (iPAT serveis culturals)
Període: Romà / Medieval / Modern
50. IESSO: CARRER BISBAL, GUISSONA (LA SEGARRA)
Direcció: Òscar Trullàs Ledesma, Arqueòlegs.cat
Període: Romà / Medieval / Modern
51. ESGLÉSIA DE SANT PERE D'ORRIT, TREMP (EL PALLARS JUSSÀ)
Direcció: Roger Renyer Sabaté
Període: Romà / Medieval / Modern
52. IESSO: PARC ARQUEOLÒGIC, ZONA TERMES, GUISSONA (LA SEGARRA)
Direcció: Tatiana Piza Ruiz, d'Arqueòlegs.cat
Període: Romà
53. IESSO: CARRER RAVAL COMA, 3, GUISSONA (LA SEGARRA)
Direcció: Anna Camats Malet
Període: Romà / Medieval / Modern

D. Excavacions paleontològiques i arqueològiques d'urgència i preventives

Bronze / Ferro / Ibèric

40. LA SERRETA, LES PENELLES I CASTELLSERÀ (LA NOGUERA I L'URGELL)
Direcció: Òscar Escala Abad d'Iltirta Arqueologia S.L.
Període: Ferro / Ibèric
41. SERRA DEL CALVARI, LA GRANJA D'ESCARP (EL SEGRÍÀ)
Direcció: Maria Pilar Vázquez Falip
Període: Ferro
42. PLA DE LES TENALLES DE LA MORA, GRANYANELLA (LA SEGARRA)
Direcció: Marta Aguilà Huguet del Museu Comarcal de l'Urgell-Tàrraga
Període: Ibèric

Romà

43. IESSO: CARRER RAVAL COMA, 29, GUISSONA (LA SEGARRA)
Direcció: Òscar Trullàs Ledesma d'Arqueòlegs.cat
Període: Romà / Medieval / Modern
44. IESSO: CARRER BISBAL, GUISSONA (LA SEGARRA)
Direcció: Òscar Trullàs Ledesma d'Arqueòlegs.cat
Període: Romà / Medieval / Modern
45. Iesso: Carrer Raval Coma, 1-9, Guissona (La Segarra)

Medieval

54. CLAUSTRE DEL MONESTIR DE LES AVELLANES, OS DE BALAGUER (LA NOGUERA)
Direcció: Carme Subirana Fàbregas
Període: Medieval / Modern
55. SOLARS DELS BLOCS DEL SEMINARI I ADJACENTS (ZONA LIMITADA PELS CARRER CAVALLERS, COSTA DEL JAN I DOLORS), LLEIDA (EL SEGRÍÀ)
Direcció: Marta Moràn Àlvarez
Període: Medieval / Modern
56. CLAUSTRE DEL MONESTIR DE LES AVELLANES, OS DE BALAGUER (LA NOGUERA)
Direcció: Carme Subirana Fàbregas
Període: Medieval / Modern
57. OBRES DE FINALITZACIÓ I ACABATS DEL MONESTIR DE SANTA MARIA DE VALLBONA, VALLBONA DE LES MONGES (L'URGELL)
Direcció: Esther Solé Martí d'Iltirta Arqueologia SL
Període: Medieval
58. PLAÇA MAJOR, VILAGRASSA (L'URGELL)
Direcció: Francesc Argemí Anglada d'Arqueòlegs.cat
Període: Medieval / Modern
59. CARRER D'AVALL, 23, CARRER GASPAR DE PORTOLÀ, 2, PL. MERCADAL, 36, BALAGUER (LA NOGUERA)

- Direcció:* Mireia Pedro Pascual
Període: Medieval / Modern
51. ESSLÉSIA DE SANT PERE D'ORRIT, TREMP (EL PALLARS JUSSÀ)
Direcció: Joan Ramon González Pérez, Diputació de Lleida
Període: Medieval / Modern
60. CARRER DE L'HOSPITAL, ZONA EXTERIOR DE LA MURALLA NORD I PAVIMENT DEL PORTAL NORD, GUIMERÀ (L'URGELL)
Direcció: Joan Ramon González Pérez, Diputació de Lleida
Període: Medieval / Modern
61. CASTELL DE CASTELLBÓ, MONTFERRER I CASTELLBÓ (ALT URGELL)
Direcció: Josep Medina Morales
Període: Medieval / Modern
62. OBRES DE LA XARXA DE SUBMINISTRAMENT DE GAS NATURAL AL NUCLI URBÀ, AITONA (EL SEGRIÀ)
Direcció: Anna Camats Malet i Pilar Iguácel de la Cruz
Període: Medieval / Modern
63. EL VILOT, ALMACELLES (EL SEGRIÀ)
Direcció: Montserrat Gené Castan
Període: Medieval / Modern
64. CASTELL I MONESTIR SANTJOANISTA, ALGUAIRE (EL SEGRIÀ)
Direcció: Walter Alegria Tejedor, Maria Soler Sala i Marta Sancho Planas
Període: Medieval / Modern

Modern / Contemporani

65. CARRER BARBACANA, CERVERA (LA SEGARRA)
Direcció: Mireia Pedro Pasqual
Període: Modern / Contemporani
66. FOSSA COMUNA DE L'HOSTAL D'AIDÍ, LLAVORSÍ (EL PALLARS JUSSÀ)
Direcció: Roser Arcos López (iPAT serveis culturals)
Període: Modern / Contemporani
67. ELEMENTS ETNOLÒGICS I DE LA GUERRA CIVIL AFECTATS PER LA CONSTRUCCIÓ DEL PANTÀ DE L'ALBAGÉS, L'ALBAGÉS, CERVIÀ DE LES GARRIGUES, JUNCOSA I LA POBLA DE CÉRVOLES (LES GARRIGUES)
Direcció: Esther Solé Martí d'Iltirta Arqueologia SL
Període: Modern / Contemporani
68. RAMBLA DE FERRAN, 17-19, LLEIDA (EL SEGRIÀ)
Direcció: Maria Pilar Vázquez Falip
Període: Modern / Contemporani

Cronologia diversa o indeterminada

69. EDIFICI AVINGUDA CATALUNYA, 13, CERVERA (LA SEGARRA)
Direcció: Joan Ramon Renyer Flix
Període: Desconegut
70. CEMENTIRI DE L'ESGLÉSIA DE SANTA MARIA DE MUR, CASTELL DE MUR (EL PALLARS JUSSÀ)
Direcció: Conxi Rodríguez Fernández
Període: Desconegut
71. ZONES AFECTADES PER LA CONSTRUCCIÓ DEL PANTÀ DE L'ALBAGÉS, L'ALBAGÉS, CERVIÀ DE LES GARRIGUES, JUNCOSA I LA POBLA DE CÉRVOLES (LES GARRIGUES)
Direcció: Esther Solé Martí d'Iltirta Arqueologia SL
Període: Desconegut

72. CAMÍ DE SANT JAUME, L'ALBAGÉS (LA SEGARRA)
Direcció: Anna Camats Malet d'Ipat Serveis Culturals
Període: Desconegut
73. CAMÍ DE SANT JAUME, CERVERA (LA SEGARRA)
Direcció: Anna Camats Malet d'Ipat Serveis Culturals
Període: Desconegut
74. ZONA AFECTADA PER L'AMPLIACIÓ DE LA N-260. GERRI DE LA SAL, BAIX PALLARS (EL PALLARS SOBIRÀ)
Direcció: Òscar Escala Abad d'Iltirta Arqueologia S.L.
Període: Desconegut
75. PLAÇA DE LA UNIVERSITAT, CERVERA (LA SEGARRA)
Direcció: Òscar Trullàs Ledesma d'Arqueòlegs.cat
Període: Desconegut
76. BOSC DELS ARANYONS, L'ALBAGÉS (LES GARRIGUES)
Direcció: Esther Solé Martí d'Iltirta Arqueologia SL
Període: Desconegut
77. BALMA MURADA DEL CAMÍ DELS RIUS AMUNT, L'ALBAGÉS (LES GARRIGUES)
Direcció: Esther Solé Martí d'Iltirta Arqueologia SL
Període: Desconegut
78. BALMA DE LES PLANES, L'ALBAGÉS (LES GARRIGUES)
Direcció: Òscar Escala Abad d'Iltirta Arqueologia S.L.
Període: Desconegut
79. LES PLANES DE SERÓ II, L'ALBAGÉS (LES GARRIGUES)
Direcció: Òscar Escala Abad d'Iltirta Arqueologia S.L.
Període: Desconegut
80. LA COLOMINA DE BOR, BELLVER DE Cerdanya (LA CERDANYA)
Direcció: Marta Fàbregas Espadaler (ÀTICS, SL)
Període: Desconegut
55. SOLARS DELS BLOCS DEL SEMINARI I ADJACENTS (ZONA LIMITADA PELS CARRER CAVALLERS, COSTA DEL JAN I DOLORS), LLEIDA (EL SEGRIÀ)
Direcció: Marta Morán
Període: Desconegut
81. PLANELL DE SANT GENÍS, RIALP (EL PALLARS SOBIRÀ)
Direcció: Gerard Remolins Zamora (ReGiraRocs SLU)
Període: Desconegut
82. COLOMINA DE BOR, BELLVER DE Cerdanya (LA CERDANYA)
Direcció: Marta Fàbregas Espadaler (ÀTICS, SL)
Període: Desconegut

E. Consolidacions, restauracions, trasllat, neteja, adequació, condicionament i mostreig de jaciments i restes arqueològiques i paleontològiques

31. ELS VILARS, ARBECA (LES GARRIGUES)
32. EL TOSSAL DE BALTARGA, BELLVER DE Cerdanya (LA CERDANYA)
51. ESSLÉSIA DE SANT PERE D'ORRIT, TREMP (EL PALLARS JUSSÀ)

F. Documentació de jaciments i tractament de restes no extretes

Paleontològic / Paleolític / Neolític

3. ELS NERETS, TREMP (EL PALLARS JUSSÀ)
19. TOSSAL DE POLLERINI, EL PONT DE SUERT (L'ALTA RIBAGORÇA)

Ibèric / Romà

32. EL TOSSAL DE BALTARGA, BELLVER DE Cerdanya (LA CERDANYA)

Medieval / Modern

55. SOLARS DELS BLOCS DEL SEMINARI I ADJACENTS (ZONA LIMITADA PELS CARRER CAVALLERS, COSTA DEL JAN I DOLORS), LLEIDA (EL SEGRIÀ)
51. ESGLÉSIA DE SANT PERE D'ORRIT, TREMP (EL PALLARS JUSSÀ)
39. ELS ALTIMIRIS, SANT ESTEVE DE LA SARGA (EL PALLARS JUSSÀ)

Contemporani

67. ELEMENTS ETNOLÒGICS I DE LA GUERRA CIVIL AFECTATS PER LA CONSTRUCCIÓ DEL PANTÀ DE L'ALBAGÉS, L'ALBAGÉS, CERVIA DE LES GARRIGUES, JUNCOSA I LA POBLA DE CÉRVOLES (LES GARRIGUES)
83: Carrer Barbacana, Cervera (La Segarra)
Direcció: Mireia Pedro Pascual d'iPAT Serveis Culturals
Període: coterporani
84. BALMA MURADA DEL CAMÍ DELS RIUS AMUNT, L'ALBAGÉS (LES GARRIGUES)
Direcció: Esther Solé Martí d'Iltirta Arqueologia SL
Període: coterporani

Cronologia diversa o indeterminada

74. ZONA AFECTADA PER L'AMPLIACIÓ DE LA N-260. GERRI DE LA SAL, BAIX PALLARS (EL PALLARS SOBIRÀ)

Joan Bernal Capdevila

Becari MEC-FPI 2014

Grup d'Investigació Prehistòrica
Departament d'Història, Universitat de Lleida
joan.bernal@historia.udl.cat